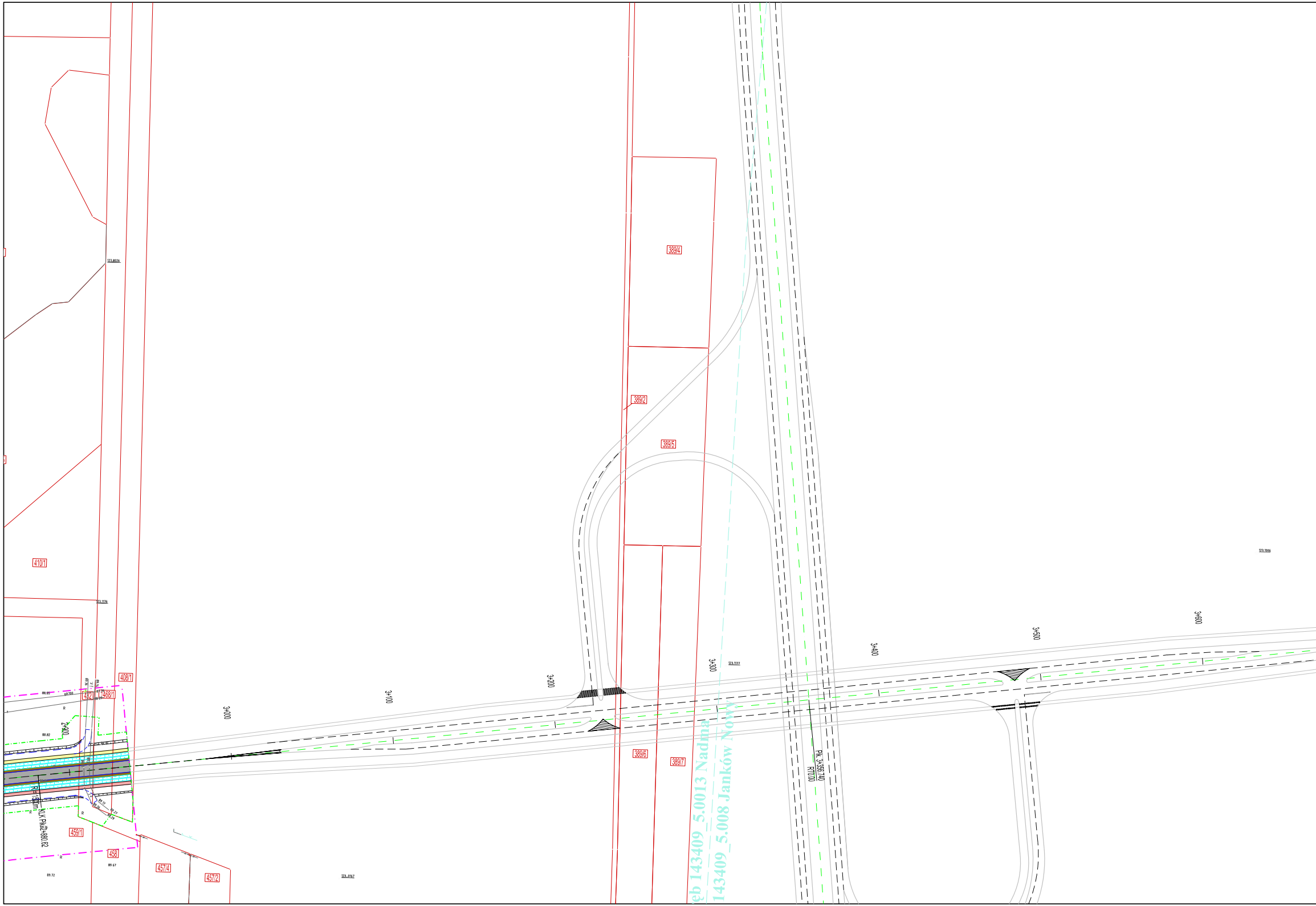
389/4
389/2
389/5
410/1
408/1
482
468/1
459/1
458
457/4
457/2
389/6
389/7
2+900
3+000
3+100
3+200
3+300
3+400
3+500
3+600
PK. 3+356.740
R70.00
R=1300m
KLK PK2+880.62
88.05
88.82
89.17
89.26
89.27
89.29
89.67
89.72
R
eb 143409_5.0013 Nadma
143409_5.008 Janków Nowy



201/1
201/2
201/3
201/4
201/5
201/6
201/7
204/3
204/2
204/5
204/7
206/1
206/2
206/3
207/8
210/2
210/3
212/2
212/3
213/1
213/2
214/1
214/2
214/3
215/1
260
198
199
200
202
203
205
207
208
209
185
196
197
189/1
234/1
232/1
233/1
297/1
1
2
3
4
5
6
7
8
9
10
11
12
13
14
15
16
17
18
19
20
21
22
3+700
3+800
3+900
4+000
4+100
4+200
4+300
4+400
Lz
Ls
S
RV
RVI
RIVb
PsV

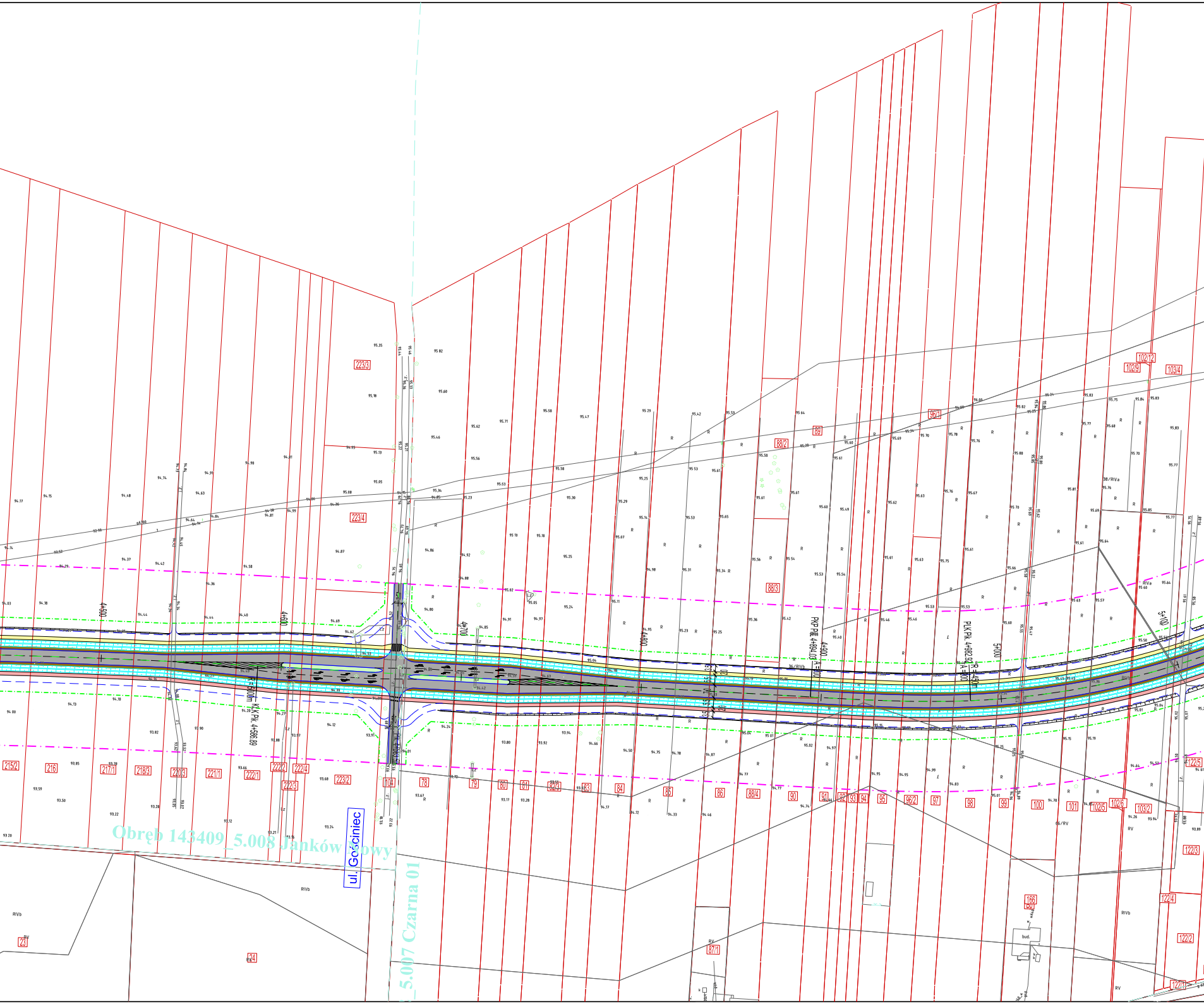

Obręb 143409_5.008 Janków ...owy
ul. Gościniec
5.007 Czarna 01
4+500
4+600
4+700
4+800
4+900
5+000
5+100
R=500m
KŁK Pik. 4+586,89
PKP Pik. 4+894,03
A=300
PLK Pik. 4+982,92
R=450m
A=300
223/3
223/4
88/2
89
96/1
102/12
102/9
103/4
88/3
215/2
216
217/1
218/3
220/3
221/1
222/1
222/2
222/4
222/3
223/2
104
78
79
80
81
82/3
83
84
85
86
88/4
90
91
92
93
94
95
96/2
97
98
99
100
101
102/5
102/6
103/2
122/5
122/3
122/4
122/2
122/1
23
24
87/1
166
36/RIVb
38/RIVa
RIVa
RIVb
RV
bud.

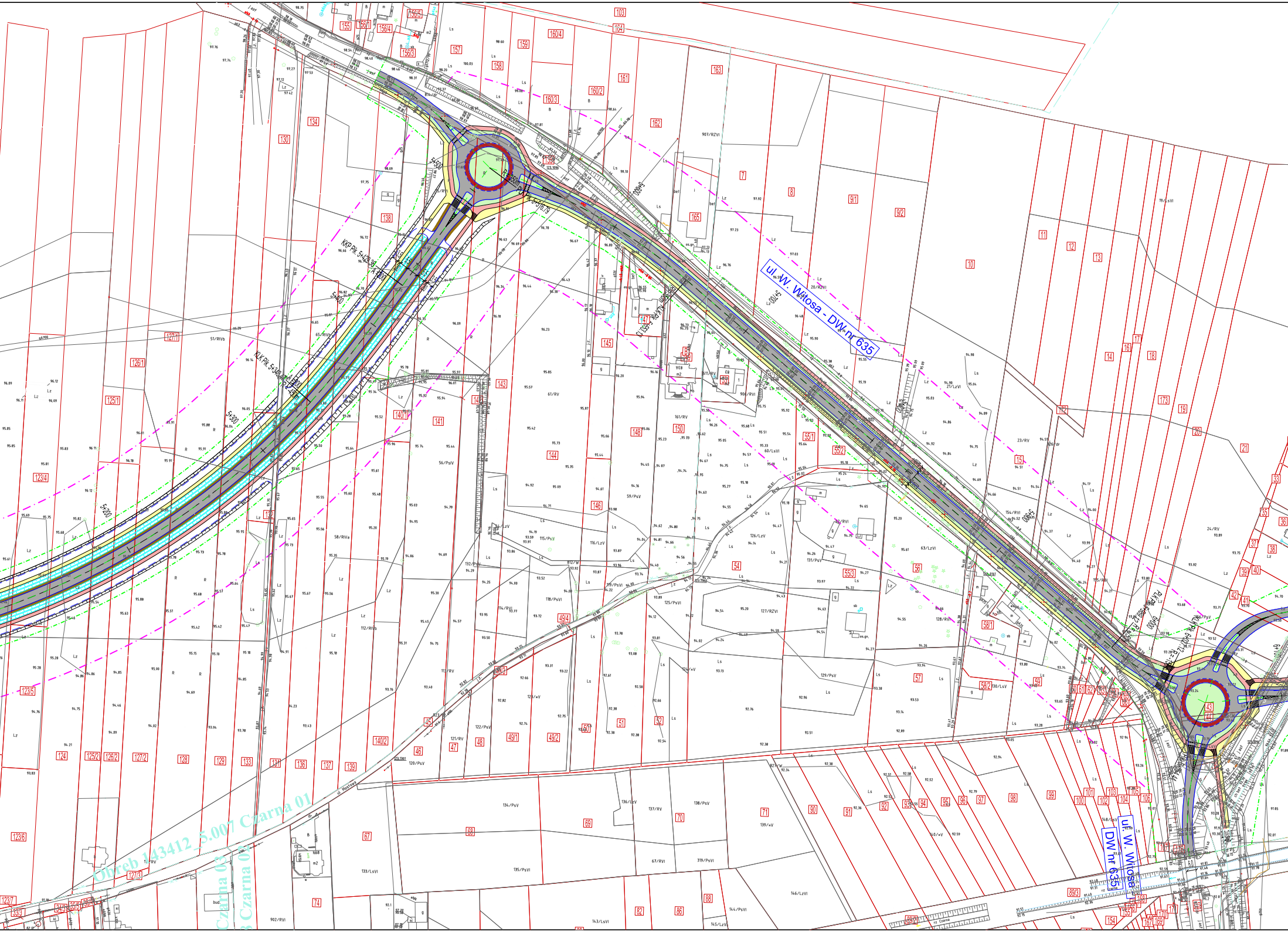

ul. W. Witosa - DW nr 635
ul. W. Witosa
DW nr 635
Obreb 143412_5.007 Czarna 01
Czarna 03
Czarna 02
ul. Mostowa
KKP Pk. 5+429.96
KLK Pk. 5+348.12
5+500
5+400
5+300
5+200
5+600
5+700
5+800
5+900
6+000
907/RZVI
51/RIVb
65/RIVb
61/RV
56/PsIV
58/RIVa
59/PsV
60/LsVI
112/RIVb
113/RV
114/RV
115/PsV
116/LzV
118/PsVI
119/PsVI
120/PsV
121/RV
122/PsV
123/RV
125/RV
126/LzV
127/RZVI
128/RV
129/PsV
130/LsV
131/PsV
133/LsVI
134/PsV
135/PsVI
136/LzV
137/RV
138/PsV
139/RV
140/RV
143/LsVI
144/PsVI
145/LzV
146/LzVI
148/PsV
154/RVI
161/RV
20/RZVI
21/LzVI
23/RV
24/RV
63/LzVI
902/RVI
bud.
103
104
130
134
138
140/1
140/2
141
143
144
145
146
147
148
150
155
156/1
156/3
156/4
156/5
157
158
159
160/2
160/3
160/4
161
162
163
165
7
8
9/1
9/2
10
11
12
13
14
15
16
17
18
19
20
21
33
35
36
37
38
39
40
41
42
43
44
46
47
48
49/1
49/2
49/3
49/4
50
51
52
54
55/1
55/2
55/3
56
57
58/1
58/2
59
60
61
62
63
67
68
69
70
71
74
82
86
88
89/3
90
91
92
93
94
95
96
97
98
99
100
101
102
103
104
105
106
123/4
123/5
123/6
123/7
124
125/1
125/2
126/1
126/2
127/1
127/2
127/3
128
129
131
132
133
136
137
139
154
155
167
169
170
171
173

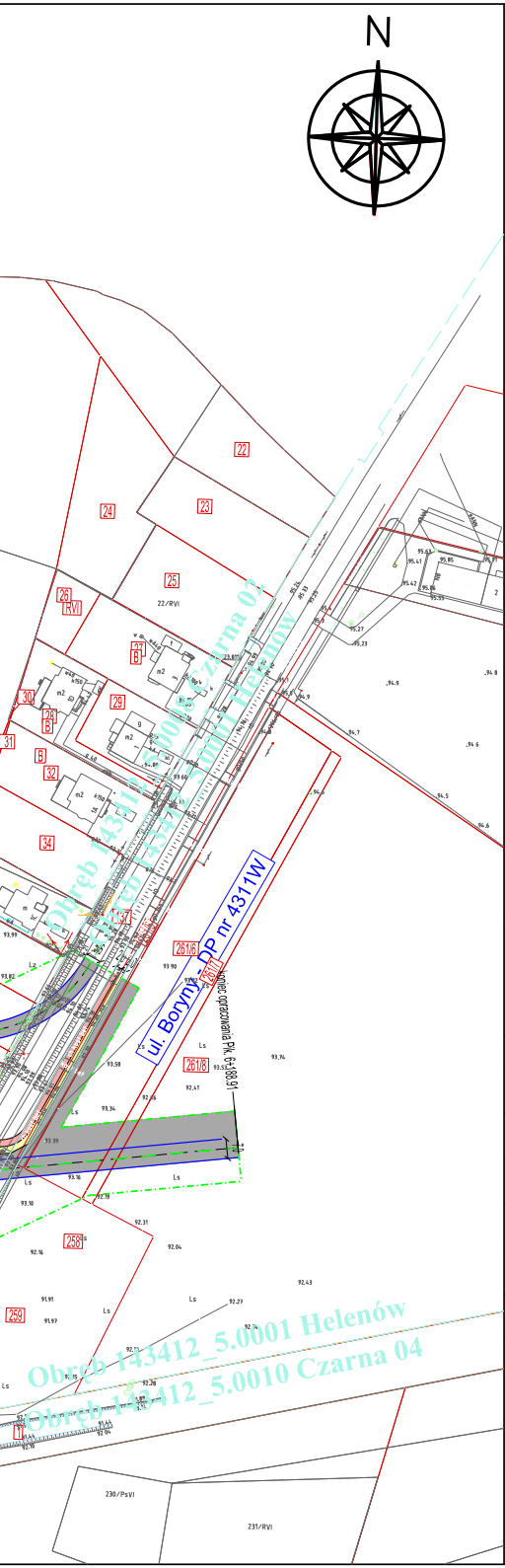
N
22
23
24
25
22/RVI
26
RVI
27
B
28
B
29
30
31
B
32
34
37
261/6
261/7
261/8
258
259
230/PsVI
231/RVI
ul. Boryny - DP nr 4311W
koniec opracowania Pkt. 0+388.91
Obręb 143412_5.0010 Czarna 02
Obręb 143412_5.0001 Helenów
Obręb 143412_5.0001 Helenów
Obręb 143412_5.0010 Czarna 04

Legenda

—	projektowane krawężniki
—	projektowane obrzeża chodnika/ścieżki rowerowej
-·-·-	projektowane linie rozgraniczające
-·-·-	projektowane granice oddziaływania inwestycji
—	projekt węzła "Wołomin" trasy S8 - wyłączony z opracowania
- - - -	rezerwa pod drogę do obsługi działek
┬┬┬┬	projektowane skarpy nasypów i wykopów
▨	projektowane rowy odwadniające
⬜	nawierzchnia jezdni
🟫	pobocze nieutwardzone
🟨	chodnik
🟥	ścieżka rowerowa
🟩	zieleniec
🟥	pierścień ronda

Zamawiający

Powiat Wołomiński
z siedzibą w Wołominie
ul. Prądzyńskiego 3, 05-200 Wołomin, tel. (022) 787 43 01
www.powiat-wolominski.pl

Wykonawca

AECOM

AECOM Sp. z o.o.
02-304 Warszawa, Al. Jerozolimskie 133/113
www.aecom.com

Funkcja	Imię i nazwisko	Specjalność	Nr uprawnień	Podpis
Opracował	inż. Jarosław Artowicz	środowisko		
Opracował	mgr inż. Marcin Bednarczyk	drogi		MBednarczyk
Opracował	Michał Czernicki	drogi		
Opracował	mgr Paweł Kupisz	ekonomia		
Opracował	inż. Andrzej Malinowski	drogi	MAZ/0123/POOD/08	Malinowski
Opracował	mgr inż. Krzysztof Masłowski	drogi		
Opracował	mgr inż. Stefan Sarna	drogi		

Tytuł Opracowania
Koncepcja programowo - przestrzenna drogi łączącej miejscowość Czarna przez węzeł Wołomin na trasie S8 do drogi krajowej nr 8

Data
10.2009

Skala
1:2000

Tytuł Rysunku
Plan sytuacyjny - wariant 2

Branża
drogowa

Nr Rysunku
2.4